


la cité  
des Métiers

Saint-Quentin-  
en-Yvelines



# LA MOBILITÉ NUMÉRIQUE

Découvrez des outils d'aide à la mobilité



# SOMMAIRE

1. ÎDF MOBILITÉ, C'EST QUOI ? .....	P 1
2. ÎDF MOBILITÉ, ORDINATEUR OU MOBILE ? .....	P 2
3. ITINÉRAIRES .....	P 3
4. ITINÉRAIRES-CONSEILS/ INFOS .....	P 4
5. HORAIRES .....	P 5
6. INFOS TRAFIC .....	P 6
7. GOOGLE MAP .....	P 7
8. GOOGLE MAP- 2 .....	P 8
9. GOOGLE MAP OU WAZE .....	P 9



# 1/ ÎDF MOBILITÉ, C'EST QUOI ?



**IDF** (Île-De-France) **Mobilité** est un service public qui **organise** et **finance** les transports pour tous les Franciliens. Les voyageurs peuvent emprunter les 1500 lignes de bus, 14 lignes de métros, 9 lignes de tramways et 13 lignes de trains et RER qui irriguent la Région d'Île-de-France. Pour faire fonctionner l'ensemble de ces lignes, **Île-de-France Mobilités passe des contrats avec des entreprises de transports** telles que la RATP, la SNCF, Transdev, etc.

Le coût de fonctionnement de ce gigantesque système est financé par les collectivités locales (Région, Départements et Ville de Paris), **les employeurs** via une taxe et **via la prise en charge de 50% du coût de transport de leur personnel** et la vente des titres de transports. C'est Île-de-France Mobilités qui crée les différents titres de transports (Ticket t+, Navigo Liberté+, forfait Navigo, forfait Imagine'R, forfait Senior, forfait Junior etc....), et en fixe les tarifs.

## PRISE EN CHARGE FINANCIÈRE PAR L'EMPLOYEUR !

**Le remboursement d'une partie des frais de transport par l'employeur est obligatoire** et ce, quel que soit l'effectif de l'entreprise. L'employeur doit prendre en charge une partie des frais de transport des salariés pour effectuer leurs trajets entre leur domicile et leur lieu de travail. Dans le cadre du Pass Navigo, la prise en charge se fait à hauteur de 50% minimum.

## COMMENT SE FAIRE REMBOURSER PASS NAVIGO PAR EMPLOYEUR ?

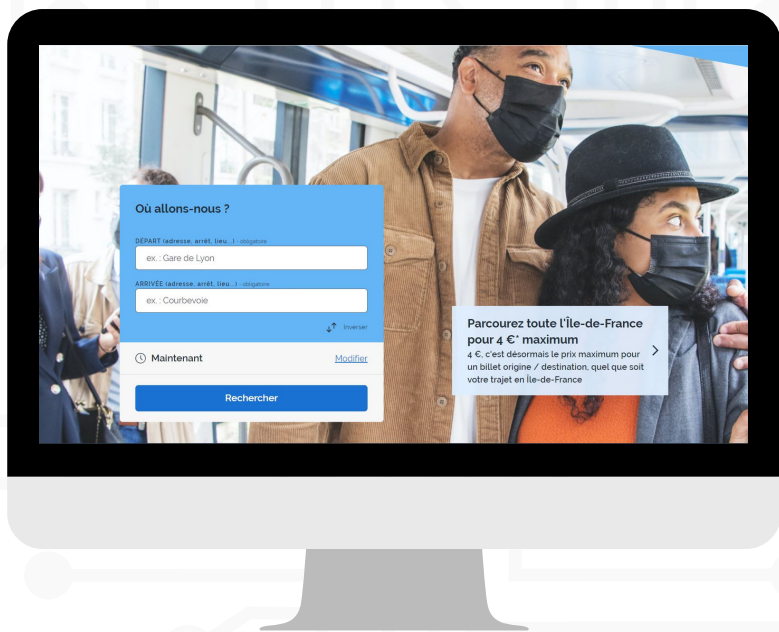
Comme pour les titres de transport sur passe Navigo ou les tickets magnétiques, le **justificatif d'achat** vous permet de demander à votre employeur son remboursement. Le fait d'être authentifié sur Navigo Connect au moment de l'achat vous permet de recevoir un justificatif d'achat nominatif.



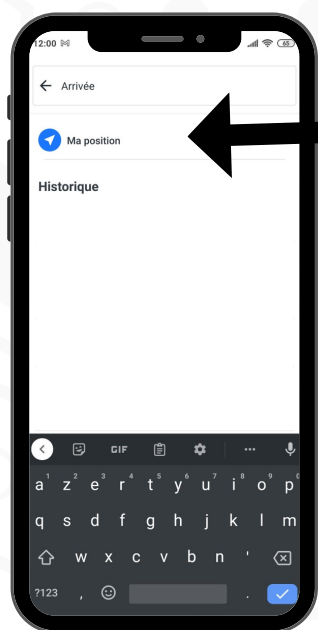
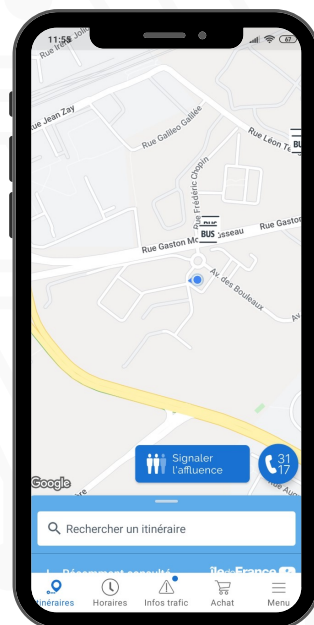
# 2/ ÎDF MOBILITÉ, ORDINATEUR OU MOBILE ?



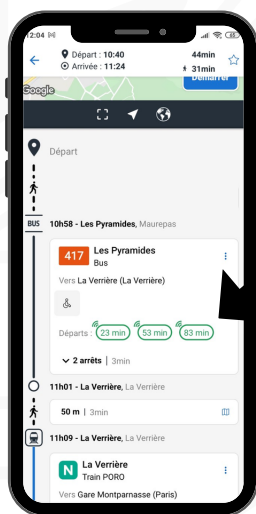
## LES AVANTAGES DE L'APPLICATION MOBILE



OU ?



EN VERSION "MOBILE" VOUS POUVEZ UTILISER LA LOCALISATION GÉOGRAPHIQUE POUR CHERCHER LES ITINÉRAIRES AUTOUR DE VOUS.



LA POSSIBILITÉ D'AVOIR UN COMPTE A REBOURS DU PROCHAIN TRANSPORT QUI ARRIVE EST TRÈS UTILISÉ LORSQUE VOUS ÊTES DEHORS.



# 3/ ITINÉRAIRES

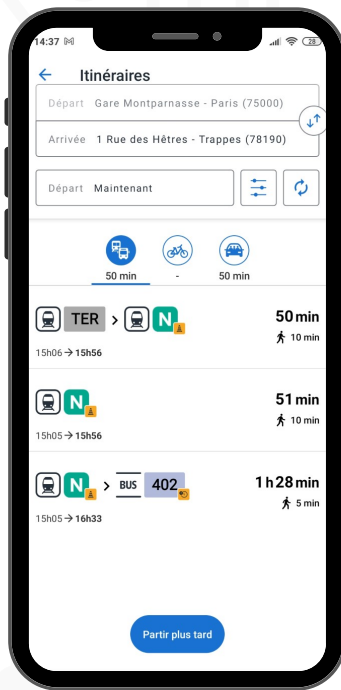
Itinéraires

Horaires

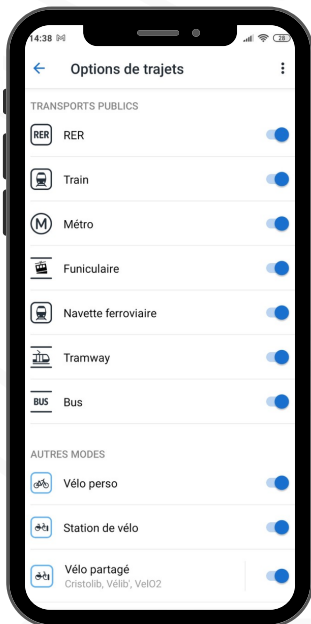
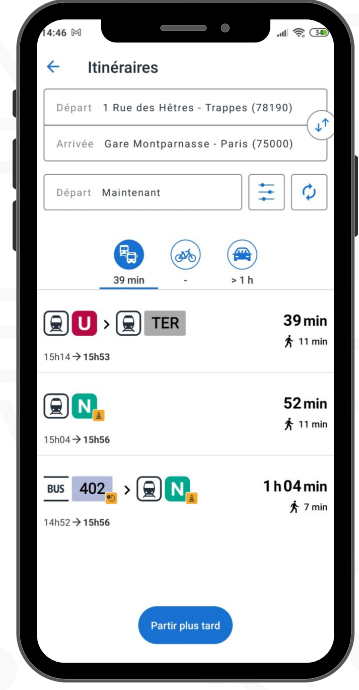
Infos trafic

Achat

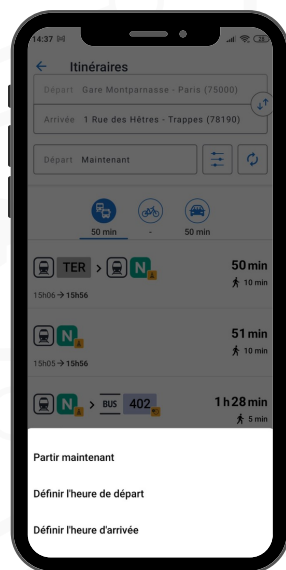
Menu



LE MODE "INVERSÉ" EST UTILE POUR FAIRE UN ALLER-RETOUR ENTRE DEUX ITINÉRAIRES



Départ Maintenant



39 min

-

> 1 h

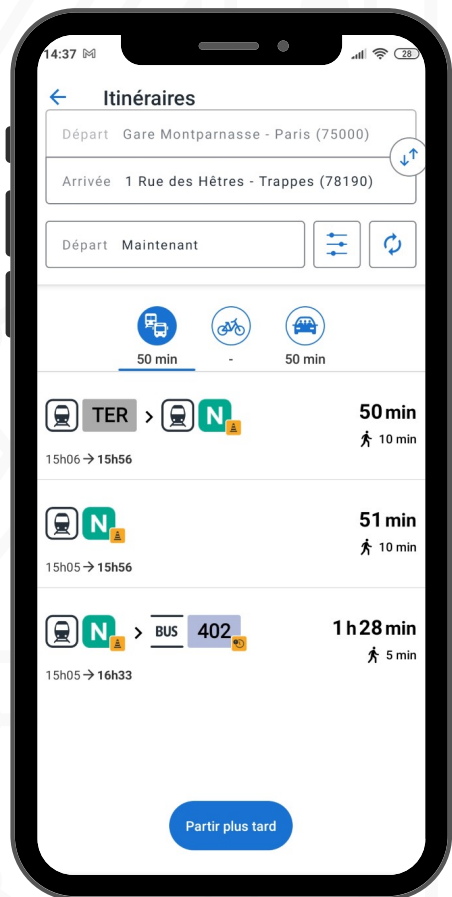
MODE DE TRANSPORT SÉLECTIONNER (TRANSPORT EN COMMUN, VÉLO, CO-VOITURAGE)

Pour arriver à l'heure à un rdv, il est conseillé de privilégier le mode "définir l'heure d'arrivée" afin de s'assurer de ne pas arriver en retard.

A l'inverse, quand on souhaite trouver un itinéraire immédiatement le mode "partir maintenant" est plus avantageux.



# 4/ ITINÉRAIRES-CONSEILS/ INFOS



DURÉE TOTALE  
DE L'ITINÉRAIRE

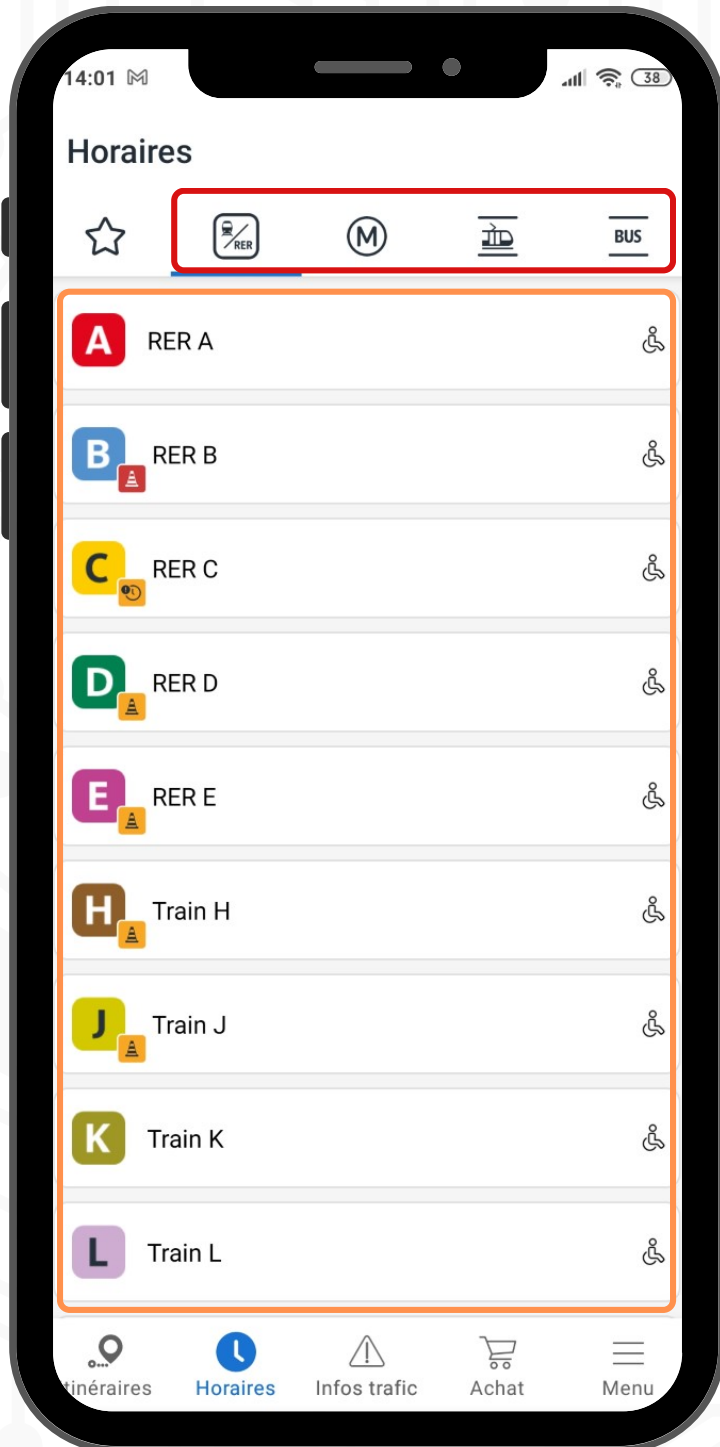


HEURE DE DÉPART/  
HEURE D'ARRIVÉE

LES DIFFÉRENTS  
TRANSPORT DE  
L'ITINÉRAIRES

DURÉE TOTALE  
DE MARCHÉ DE  
L'ITINÉRAIRE

# 5/ HORAIRES



**LISTES DES TYPES DE TRANSPORTS SOUHAITÉS**

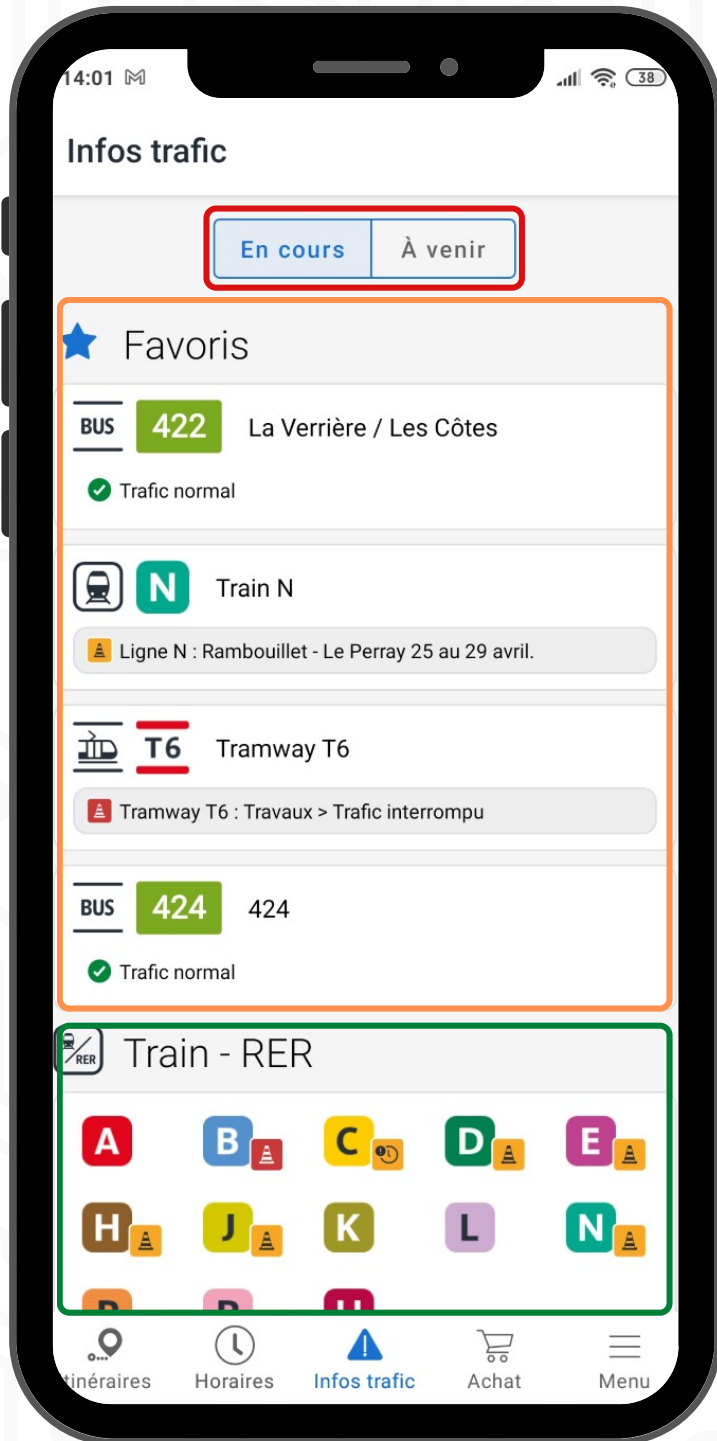


**LISTES DES DIFFÉRENTES POSSIBILITÉS DISPONIBLES**



# 6/ INFOS TRAFIC

Itinéraires Horaires **Infos trafic** Achat Menu



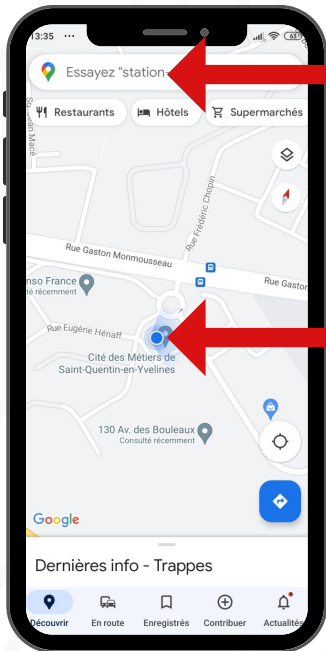
→ CHOIX DE TEMPORALITÉ DES INFOS TRAFIC

→ LISTES DE VOS TRANSPORTS FAVORIS / LES PLUS UTILISÉS

→ LISTES DES TRANSPORTS DES INFOS TRAFICS LES CONCERNANTS

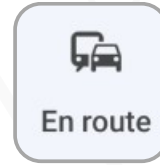


# 7 / GOOGLE MAP



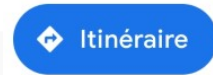
RECHERCHE D'UNE DESTINATION

POSITION DE L'UTILISATEUR



RECHERCHE UN ITINÉRAIRE

FENÊTRE DE PRÉSENTATION

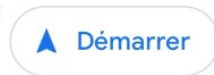


CHOIX DU MODE DE TRANSPORT ET DURÉE DE L'ITINÉRAIRE

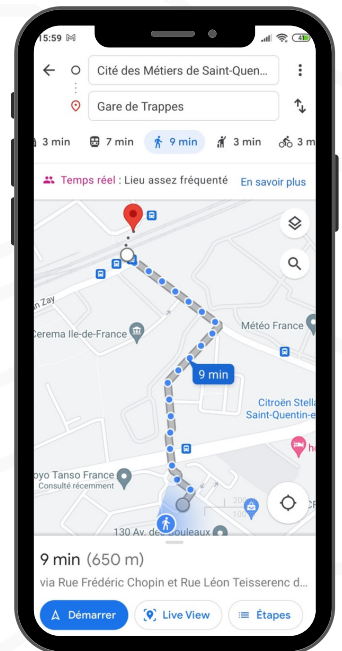
SCHÉMAT GPS DE L'ITINÉRAIRE



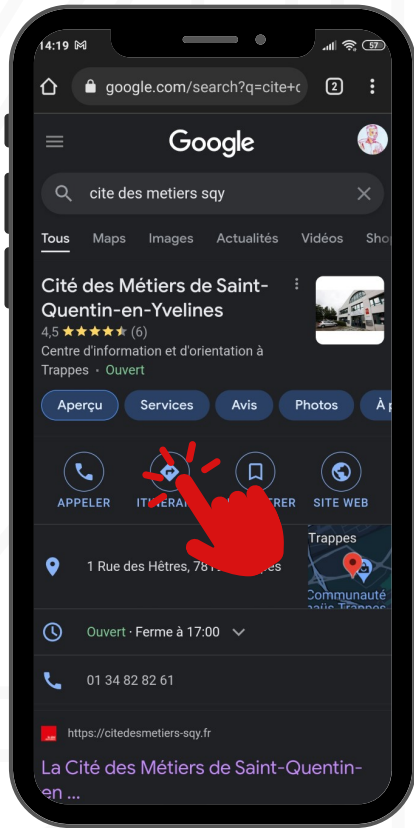
POSITION DE DÉPART ET D'ARRIVÉE DE L'UTILISATEUR



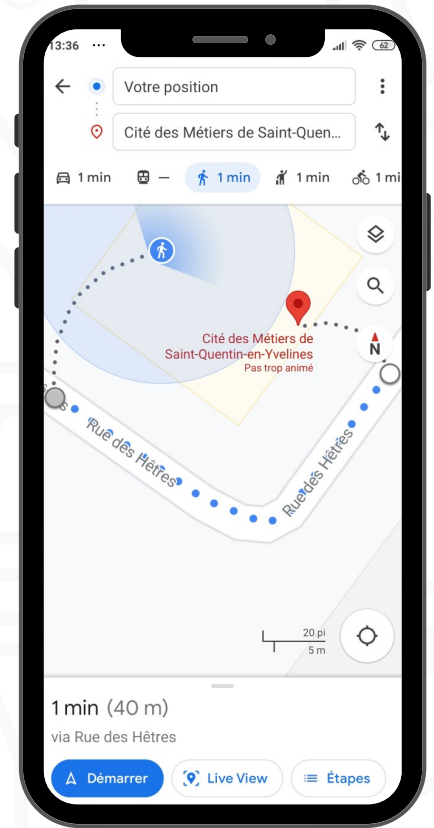
LE MODE "DÉMARRER" OFFRE UN GUIDE VISUEL ET AUDITIF AFIN D'AIDER L'UTILISATEUR À SE DÉPLACER.



# 8 / GOOGLE MAP- 2



Itinéraire



# 9/ GOOGLE MAP OU WAZE



**Waze** est une application mobile d'aide à la conduite et d'assistance de navigation. Son utilisation est restreintes aux déplacements nécessitant un véhicule motorisé. Elle guide l'utilisateur en lui proposant l'itinéraire le plus cours vers sa destination en fonction de la circulation.

## Quelle est la différence entre Google Maps et Waze ?

Google Maps tend à prioriser les artères principales comparativement à Waze qui peut vous faire prendre des routes secondaires pour vous faire économiser du temps. Vous pouvez tout de même indiquer à Google Maps d'éviter les autoroutes, les péages et les traversiers si vous voulez. De plus, Google Maps propose de vous guider dans vos itinéraires à pieds ce que Waze ne fait pas car spécialisé dans les itinéraires nécessitant un véhicule.

## Quelle est la meilleure application pour se déplacer ?

Nous vous conseillons d'utiliser Waze pour tous déplacements en voiture/moto car l'interface de l'application est beaucoup plus intuitive que Google Maps. Cependant, utiliser Google Maps pour compléter vos déplacement si vous devez vous déplacer à pieds pour arriver à destination.



# La Cité des Métiers de Saint-Quentin-en-Yvelines

Un espace d'information, de conseil  
et d'orientation sur les métiers et la vie professionnelle.

## Pour vous aidez à :

- Améliorer votre recherche d'emploi
- Changer votre vie professionnelle
- Choisir votre orientation ou réorientation

## Elle vous propose, sans rendez-vous :

- Des entretiens avec des spécialistes de l'orientation, de la formation et de l'emploi tous les après midi de 14h à 17h
- Un espace multimédia
- Une documentation en libre-service



## CITÉ DES MÉTIERS DE SQY

### Bâtiment Forces

ZA du Buisson de la Coudre

1, rue des Hêtres - 78190 Trappes

Tél : 01 34 82 82 61

[cite.metiers@citedesmetiers-sqy.fr](mailto:cite.metiers@citedesmetiers-sqy.fr)

Horaire d'ouverture :

Lundi 13h30 > 17h

Du mardi au jeudi 9h > 12h30 / 13h30 > 17h  
(fermé au public le vendredi)

## Pour venir

### En bus

415 - Arrêt Observatoire

414 - Buisson de la Coudre

430 - Hôtel d'agglomération

### En train

#### Arrêt Trappes

à 5 mn à pied de la gare,  
sortie **Zone industrielle**

Tous les événements sont accessibles sur inscriptions:  
01 34 82 82 61, [cite.metiers@citedesmetiers-sqy.fr](mailto:cite.metiers@citedesmetiers-sqy.fr) ou sur place

Retrouvez la programmation sur notre site

**[citedesmetiers-sqy.fr](http://citedesmetiers-sqy.fr)**